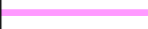
















CELÉ SPRÁVNÍ ÚZEMÍ JE ZÁJMOVÝM ÚZEMÍM MINISTERSTVA OBRANY Z HLEDISKA POVOLOVÁNÍ VÝJEMOVANÝCH DRUHŮ STÁVEB

LEGENDA:

-  HRANICE ŘEŠENÉHO ÚZEMÍ OBCE
-  HRANICE ZASTAVĚNÉHO ÚZEMÍ V PLATNÉM ÚP
AKTUALIZACE ZASTAVĚNÉHO ÚZEMÍ (stav k 19. 8. 2021)
-  HRANICE PLOCH ZMĚN
-  **Zm2-1**
NP(s) -> SV(n)
-  RUŠENÉ ZASTAVITELNÉ PLOCHY
-  VEDENÍ ELEKTRO VVN, VN - VZDUŠNÉ, KABELOVÉ,
VČETNĚ OCHR. PÁSEM
-  VEDENÍ ELEKTRO NN
NÁVRH VN VEDENÍ
-  ● TS-2 ○
-  ● TS-3 ○
-  ELEKTRICKÉ STANICE STAV / NÁVRH
-  SPLAŠKOVÁ KANALIZACE, ČOV, OCHR. PÁSMO
-  SPLAŠKOVÁ KANALIZACE VÝTLAK, STAV / NÁVRH
DEŠŤOVÁ KANALIZACE
-  STŘEDOTLAKÝ PLYNOVOD, OCHRANNÉ PÁSMO
-  KOMUNIKAČNÍ VEDENÍ, RADIOVÉ SMĚROVÉ SPOJE
-  LETECKÁ OCHRANNÁ PÁSMO

OZNAČENÍ VÝŘEZU V RÁMCI ŘEŠENÉHO ÚZEMÍ OBCE SUCHODOL

kat. úz. Liha

kat. úz. Suchodol

ZÁZNAM O ÚČINNOSTI ZMĚNY Č. 2 ÚZEMNÍHO PLÁNU SUCHODOL

správný orgán, který změnu úz. plánu vydal usnesením č. datum nabytí účinnosti změny úz. plánu

Zastupitelstvo obce Suchodol

oprávněná úřední osoba pořizovatele podpis razítko

Emil Tabaček,
starosta obce Suchodol

Obecní úřad Suchodol,
Suchodol č. p. 8
261 01 Příbram

(zkrácené pořízení)

číslo / název výkresu měřítko datum

03 AKTUALIZACE TECH. INFRASTRUKTURY 1:5 000 10/2021

objednatel / pořizovatel zpracovatel autorizační razítko

OBEC SUCHODOL Suchodol č. p. 8 262 01 Příbram	ING. ARCH. MILAN SALABA Štefánikova 77/52 150 00 Praha 5
Emil Tabaček, starosta obce, určený zastupitel	Ing. arch. Milan Salaba (č. aut. ČKA 1467)
OÚ Suchodol prostřednictvím výkonného pořizovatele: Ing. Miroslav Sládek	Ing. Štěpán Vizina Mgr. Petr Koloušek

**ZMĚNA Č. 2 ÚZEMNÍHO PLÁNU
SUCHODOL**

