


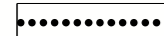
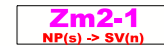



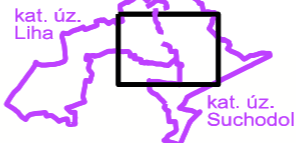


LEGENDA:

-  HRANICE ŘEŠENÉHO ÚZEMÍ OBCE
-  HRANICE ZASTAVĚNÉHO ÚZEMÍ V PLATNÉM ÚZEMNÍM PLÁNU
-  AKTUALIZACE ZASTAVĚNÉHO ÚZEMÍ (stav k 19. 8. 2021)
-  HRANICE PLOCH ZMĚN
-  OZNAČENÍ PLOCH ZMĚN, KÓD PLOCHY, (s) - stav, (n) - návrh
-  SV - PLOCHY SMÍŠENÉ OBYTNÉ - VENKOVSKÉ
-  RUŠENÉ ZASTAVITELNÉ PLOCHY
-  AKTUALIZACE ZASTAVĚNÝCH PLOCH (PŘEVEDENÍ PLOCH "SV" DO STAVU)

OZNAČENÍ VÝŘEZU
V RÁMCI ŘEŠENÉHO ÚZEMÍ
OBCE SUCHODOL



ZÁZNAM O ÚČINNOSTI ZMĚNY Č. 2 ÚZEMNÍHO PLÁNU SUCHODOL

správný orgán, který změnu úz. plánu vydal usnesením č. datum nabytí účinnosti změny úz. plánu

Zastupitelstvo obce Suchodol

oprávněná úřední osoba pořizovatele podpis razítko

Emil Tabaček,
starosta obce Suchodol

Obecní úřad Suchodol,
Suchodol č. p. 8
261 01 Příbram

ZMĚNA Č. 2 ÚZEMNÍHO PLÁNU
SUCHODOL

návrh pro veřej. projednání
(zkrácené pořizování)

číslo / název výkresu měřítko datum

02 Hlavní výkres (výřez ř. ú.) 1 : 5 000 09/2021

objednatel / pořizovatel zpracovatel autorizační razítko

OBEC SUCHODOL
Suchodol č. p. 8
262 01 Příbram

ING. ARCH. MILAN SALABA
Štefánikova 77/52
150 00 Praha 5

Emil Tabaček,
starosta obce,
určený zastupitel

Ing. arch. Milan Salaba
(č. aut. ČKA 1467)

OÚ Suchodol prostřednictvím
výkonného pořizovatele:
Ing. Miroslav Sládek

Ing. Štěpán Vizina
Mgr. Petr Koloušek

