





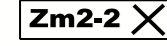

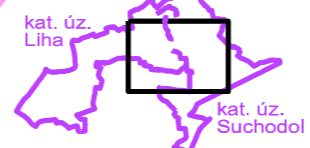


LEGENDA:

-  HRANICE ŘEŠENÉHO ÚZEMÍ OBCE
-  HRANICE ZASTAVĚNÉHO ÚZEMÍ V PLATNÉM ÚZEMNÍM PLÁNU
-  AKTUALIZACE ZASTAVĚNÉHO ÚZEMÍ (stav k 19. 8. 2021)
-  HRANICE ZASTAVITELNÉ PLOCHY - PŘEDMĚT ZMĚNY č. 2 ÚP
-  OZNAČENÍ NOVÉ ZASTAVITELNÉ PLOCHY
-  HRANICE RUŠENÝCH ZASTAVITELNÝCH PLOCH - PŘEDMĚT ZMĚNY č. 2 ÚP
-  OZNAČENÍ RUŠENÝCH ZASTAVITELNÝCH PLOCH
-  AKTUALIZACE ZASTAVĚNÝCH PLOCH (PŘEVEDENÍ PLOCH "SV" DO STAVU)

OZNAČENÍ VÝŘEZU
V RÁMCI ŘEŠENÉHO ÚZEMÍ
OBCE SUCHODOL



ZÁZNAM O ÚČINNOSTI ZMĚNY č. 2 ÚZEMNÍHO PLÁNU SUCHODOL

správný orgán, který změnu úz. plánu vydal usnesením č. datum nabytí účinnosti změny úz. plánu

Zastupitelstvo obce Suchodol

oprávněná úřední osoba pořizovatele podpis razítko

Emil Tabaček,
starosta obce Suchodol

Obecní úřad Suchodol,
Suchodol č. p. 8
261 01 Příbram

**ZMĚNA č. 2 ÚZEMNÍHO PLÁNU
SUCHODOL**

(zkrácené pořizování)

číslo / název výkresu měřítko datum

01 ZÁKLADNÍ ČLENĚNÍ ÚZEMÍ (výřez ř. ú.) 1 : 5 000 10/2021

objednatel / pořizovatel zpracovatel autorizační razítko

OBEC SUCHODOL
Suchodol č. p. 8
262 01 Příbram

ING. ARCH. MILAN SALABA
Štefánikova 77/52
150 00 Praha 5

Emil Tabaček,
starosta obce,
určený zastupitel

Ing. arch. Milan Salaba
(č. aut. ČKA 1467)

OÚ Suchodol prostřednictvím
výkonného pořizovatele:
Ing. Miroslav Sládek

Ing. Štěpán Vizina
Mgr. Petr Koloušek

