









ÚZEMNÍ PLÁN SUCHODOL
 ÚPLNÉ ZNĚNÍ VYJADŘUJÍCÍ PRÁVNÍ STAV PO ZMĚNĚ č. 2

04 VÝKRES VEŘEJNĚ PROSPĚSNÝCH STAVEB A OPATŘENÍ 1:10 000 10/2021

objednatel / pořizovatel zpracovatel autorizační razítko

OBEC SUCHODOL Suchodol č. p. 8 262 01 Příbram	ING. ARCH. MILAN SALABA Štefánikova 77/52 150 00 Praha 5	
Emil Tabaček, starosta obce, určený zastupitel	Ing. arch. Milan Salaba (č. aut. ČKA 1467)	
OÚ Suchodol prostřednictvím výkonného pořizovatele: Ing. Miroslav Sládek	Ing. Štěpán Vizina Mgr. Petr Koloúšek	

LEGENDA:

-  HRANICE ŘEŠENÉHO ÚZEMÍ OBCE, KATASTRÁLNÍCH ÚZEMÍ OBCE
-  HRANICE ZASTAVĚNÉHO ÚZEMÍ - STAV K 19. 8. 2021
-  HRANICE ZASTAVITELNÝCH PLOCH A PLOCH ZMĚN V ZASTAVĚNÉM ÚZEMÍ
-  Z9 Zm2-1 OZNAČENÍ ZASTAVITELNÝCH PLOCH A PLOCH ZMĚN - NÁVRHY ÚP, ZMĚN č.1 a č.2
-  PLOCHA KORIDORŮ NADRAŽENÉ TECHNICKÉ INFRASTRUKTURY (DLE ZÚR SK)
-  KORIDORY NADRAŽENÉ TECHNICKÉ INFRASTRUKTURY (DLE ZÚR SK) - MIMO Ř. Ú.
-  E20 KORIDOR PRO VEDENÍ VVN 110 KV PŘÍBRAM - DOBRÍŠ
-  P01 KORIDOR PRO VTL PLYNOVOD DRAHELČICE - HÁJE

ZÁZNAM O ÚČINNOSTI ZMĚNY č. 2 ÚZEMNÍHO PLÁNU SUCHODOL

správní orgán, který změnu úz. plánu vydal usnesením č. datum nabytí účinnosti změny úz. plánu

Zastupitelstvo obce Suchodol

oprávněná úřední osoba pořizovatele podpis razítko

Emil Tabaček,
starosta obce Suchodol

Obecní úřad Suchodol,
Suchodol č. p. 8
261 01 Příbram