
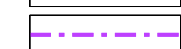

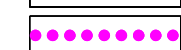

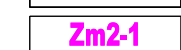


**ÚZEMNÍ PLÁN SUCHODOL**  
ÚPLNÉ ZNĚNÍ VYJADŘUJÍCÍ PRÁVNÍ STAV PO ZMĚNĚ č. 2

**01 VÝKRES ZÁKLADNÍHO ČLENĚNÍ ÚZEMÍ** 1:10 000 10/2021

objednatel / pořizovatel	zpracovatel	autorizační razítko
OBEC SUCHODOL Suchodol č. p. 8 262 01 Příbram	ING. ARCH. MILAN SALABA Štefánikova 77/52 150 00 Praha 5	
Emil Tabaček, starosta obce, určený zastupitel	Ing. arch. Milan Salaba (č. aut. ČKA 1467)	
OÚ Suchodol prostřednictvím výkonného pořizovatele: Ing. Miroslav Sládek	Ing. Štěpán Vizina Mgr. Petr Koloúšek	

- LEGENDA:**
-  HRANICE ŘEŠENÉHO ÚZEMÍ OBCE
  -  HRANICE KATASTRÁLNÍCH ÚZEMÍ OBCE
  -  HRANICE ZASTAVĚNÉHO ÚZEMÍ - STAV K 19. 8. 2021
  -  HRANICE ZASTAVITELNÝCH PLOCH A PLOCH ZMĚN V ZASTAVĚNÉM ÚZEMÍ
  -  **Z9** OZNAČENÍ ZASTAVITELNÝCH PLOCH A PLOCH ZMĚN - NÁVRHY ÚZEMNÍHO PLÁNU
  -  **Zm2-1** OZNAČENÍ ZASTAVITELNÝCH PLOCH A PLOCH ZMĚN - NÁVRHY ZMĚN č. 1 a č. 2 ÚP

CELÉ SPRÁVNÍ ÚZEMÍ JE ZÁJMOVÝM ÚZEMÍM MINISTERSTVA OBRANY  
Z HLEDISKA POVOLOVÁNÍ VYJEMOVANÝCH DRUHŮ STAVEB

**ZÁZNAM O ÚČINNOSTI ZMĚNY č. 2 ÚZEMNÍHO PLÁNU SUCHODOL**

správní orgán, který změnu úz. plánu vydal	usnesením č.	datum nabytí účinnosti změny úz. plánu
Zastupitelstvo obce Suchodol		
oprávněná úřední osoba pořizovatele	podpis	razítko
Emil Tabaček, starosta obce Suchodol		
Obecní úřad Suchodol, Suchodol č. p. 8 261 01 Příbram		