

# PLÁN ROZVOJE OBCE SUCHODOL



**NA OBDOBÍ LET  
2021 – 2030**

Plán rozvoje obce schválilo v souladu s § 84, odst. 2, písm. a), zákona č. 128/2000 Sb., v platném znění zastupitelstva obce Suchodol. Datum schválení: 22. 3. 2021 číslo usnesení: 2/2021/3a, text Usnesení: ZO schvaluje Plán rozvoje obce Suchodol na období 2021 - 2030.

## Úvod

Základním plánovacím dokumentem obce, zakotveným v zákoně č. 128/2000 Sb., o obcích, je program rozvoje obce. Jde o hlavní nástroj řízení rozvoje obce. Program rozvoje obce formuluje představy o budoucnosti obce a navrhuje způsoby, jak těchto představ dosáhnout.

Program rozvoje obce Suchodol je dokumentem, v němž jsou zakotveny rozvojové priority obce. Podkladem pro vznik Programu rozvoje obce je „Metodika tvorby Programu rozvoje obce“, kterou zpracovalo Ministerstvo pro místní rozvoj České republiky. Při zpracování dokumentu se vycházelo z již existujících dokumentů obce. Dokument obsahuje současné potřeby obce a výhledové náměty, kterými se obec postupně zabývá a řeší nebo bude řešit v budoucnosti.

Program rozvoje obce obsahuje analytickou část, která obsahuje popis obce a ve SWOT analýze jsou pak shrnuty silné a slabé stránky obce a dále příležitosti a hrozby. V další části je uvedena návrhová část programu rozvoje obce Suchodol, která obsahuje nejen vizi obce, ale také jednotlivé cíle včetně opatření. Aktivita jsou řešeny přílohou dokumentu.

### PROGRAM ROZVOJE OBCE (PRO) UMOŽNÍ OBCI:

- čerpat krajské, evropské i státní dotace
- naplňovat dlouhodobé cíle a strategickou vizi obce
- rozvíjet aktivity a zájmy různých subjektů působících v obci
- rozhodovat v zastupitelstvu obce v širším koncepčním rámci
- koordinovat aktivity a zájmy různých subjektů působících v obci
- lépe prosazovat a chránit zájem občanů obce
- stanovit investiční a neinvestiční priority obce, podnikatelských subjektů
- posílit sounáležitost mezi občany obce navzájem
- posílit odpovědnost místních obyvatel za další rozvoj obce tak, aby přicházeli s konkrétními návrhy
- kvalifikovaně formulovat další koncepční dokumenty

## Obsah

Úvod .....	2
A. ANALYTICKÁ ČÁST.....	4
A.1 Charakteristika obce .....	4
1. Území.....	4
2. Obyvatelstvo.....	8
3. Hospodářství.....	10
4. Infrastruktura .....	11
5. Vybavenost obce .....	13
6. Životní prostředí .....	13
7. Správa obce .....	14
A.2 Východiska pro návrhovou část – SWOT analýza.....	17
B. NÁVRHOVÁ ČÁST.....	18
B.1 Strategická vize.....	18
B.2 Cíle, opatření a aktivity.....	18
B.3 Podpora realizace programu.....	22
C. PŘÍLOHOVÁ ČÁST .....	23

## A. ANALYTICKÁ ČÁST

### A.1 Charakteristika obce

#### 1. Území

Tato kapitola soustřeďuje základní fakta o obci a obsahuje komplexní zhodnocení situace v obci, současný stav, charakteristiku stavu a vývoje jednotlivých oblastí života obce.

Obec Suchodol se nachází 6 km severovýchodně od Příbrami ve Středočeském kraji. Obec zaujímá dvě katastrální území a je tvořena dvěma částmi - obcí Suchodol a obcí Líha.

Obrázek č. 1: Katastrální území obce



Tabulka č. 1 Informace o obci

<b>Status</b>	obec
<b>LAU 2 (obec)</b>	CZ020B 541371
<b>Pověřená obec a obec s rozšířenou působností</b>	Příbram
<b>Okres (LAU 1)</b>	Příbram (CZ020B)
<b>Kraj (NUTS 3)</b>	Středočeský (CZ020)
<b>Historická země</b>	Čechy
<b>Zeměpisné souřadnice</b>	49°43'27" s. š., 14°4'57" v. d.
<b>Rozloha</b>	6,45 km <sup>2</sup>
<b>Nadmořská výška</b>	447 m n. m.
<b>PSČ</b>	261 01
<b>Adresa</b>	Suchodol 8, Příbram 1
<b>Oficiální webové stránky</b>	<a href="http://www.obecsuchodol.cz">www.obecsuchodol.cz</a>
<b>Email</b>	<a href="mailto:ousuchodol@volny.cz">ousuchodol@volny.cz</a>

V roce 2013 byl obci parlamentem České republiky udělen znak a vlajka.



Zdroj: <https://cs.wikipedia.org/wiki/Suchodol>

## Historie obce

První písemné zmínky o vzniku obce se uvádějí z roku 1360, kdy vladycké sídlo bylo v držení Petra ze Suchého Dolu. Nejdéle byla obec v držení Korků z Korkyně a to od roku 1413-1605. V obci stávala tvrz, která zanikla v 17.století. Přibližně na pozemku tvrze byl vystavěn hospodářský dvůr, který byl v roce 1669 připojen k Dobříšskému panství. Dominantou obce je filiální kostel Svatého Lukáše, několikrát přestavěný a jeho původní sloh není známý. Ve věži je umístěn zvon od někdejšího nejvýznamnějšího vладыky Pavla Korky z Korkyně s uvedeným letopočtem 1582. V kostele je umístěn barokní oltář s obrazem Svatého Lukáše. Kostel obklopuje místní hřbitov, který slouží pro místní občany.

Obrázek č. 2: Kostel Svatého Lukáše v Suchodolu



Zdroj: [https://cs.wikipedia.org/wiki/Soubor:Suchodol,\\_kostel\\_svat%3%A9ho\\_Luk%3%A1%C5%A1e.jpg](https://cs.wikipedia.org/wiki/Soubor:Suchodol,_kostel_svat%3%A9ho_Luk%3%A1%C5%A1e.jpg)

## Líha

Součástí obce Suchodol je obec Líha. Líha je malá vesnice, v okrese Příbram. Nachází se asi 1,5 km na západ od Suchodola. Je zde evidováno 27 adres. V roce 2011 zde trvale žilo osmdesát obyvatel. Líha leží v katastrálním území Líha o rozloze 3,41 km<sup>2</sup>. Její první písemná zmínka se datuje k roku 1336. Dominantou obce je kaplička zasvěcená Svatému Václavu. Obce se sloučili v roce 1960.

Obrázek č. 3: Kaplička Svatého Václava v Lize



Zdroj: [https://cs.wikipedia.org/wiki/L%C3%ADha#/media/Soubor:Liha\\_kaple.JPG](https://cs.wikipedia.org/wiki/L%C3%ADha#/media/Soubor:Liha_kaple.JPG)

## Vybavení obce

V obci Suchodol byla v roce 1906 postavena škola, která po několika přestavbách slouží dětem dodnes. **Základní škola a Mateřská škola Suchodol**, okres Příbram se sídlem v obci Suchodol je integrované zařízení. Od 1. 1. 2003 má právní subjektivitu, stala se příspěvkovou organizací obce Suchodol, která je jejím zřizovatelem.

V jedné budově sídlí mateřská škola, základní škola, školní družina a školní jídelna. Mateřská škola má dvě oddělení. V základní škole jsou dvě třídy s pěti postupnými ročníky a jedno oddělení školní družiny.

Základní školu a mateřskou školu navštěvují děti nejen ze Suchodolu a Líhy, ale i z přilehlých obcí Občova, Kotenčic, Dlouhé Lhoty, Pičína a také z Příbrami.

Obrázek č. 4: Základní a mateřská škola Suchodol



Zdroj: foto obce Suchodol

Významnou stavbou je **víceúčelová budova**, ve které je umístěn obecní úřad, hospoda, drobná provozovna, čtyři byty a hasičská zbrojnice pro **jednotku dobrovolných hasičů**, která je zřízena obcí a vykonává činnosti dle zákona o požární ochraně. Jedná se o Jednotku požární ochrany (JPO V).

Obrázek č. 5: Víceúčelová budova obce



Zdroj: [https://turistickyatlas.cz/vse/misto/4163\\_suchodol.html](https://turistickyatlas.cz/vse/misto/4163_suchodol.html)

V obci je obchod se smíšeným zbožím, je zde sídlo zemědělského družstva a podniká zde i několik dalších firem, které zaměstnávají převážně místní občany. Kulturní a společenská činnost je zajišťována ve spolupráci obce, dobrovolných hasičů, školy a aktivních občanů. Dále se v obci také nachází víceúčelové hřiště.

Nedaleko se nachází Letiště Příbram, které katastrálně spadá do území obce. Zde probíhají vyhlídkové lety, tandemové seskoky a další činnosti.

Obrázek č. 6: Pohled na letiště a obce Suchodol



Zdroj: <https://www.lkpm.cz/foto/tandemove-seskoky-sky-centrum-pribram/>

## 2. Obyvatelstvo

V kapitole obyvatelstvo jsou sledovány základní demografické charakteristiky – dlouhodobý trend počtu obyvatelstva a vývoj celkového počtu obyvatelstva, přirozený přírůstek a úbytek, přírůstek stěhováním, věková a vzdělávací struktura obyvatelstva.

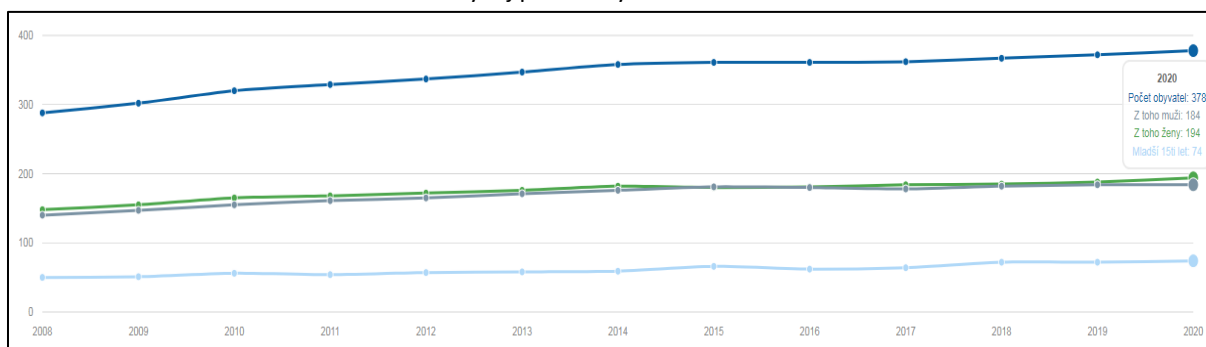
### Vývoj počtu obyvatel na území obce

Vývoj počtu obyvatelstva, přistěhovalých a vystěhovalých má ve sledovaném období (2008-2020) postupnou zvyšující charakteristiku.

V roce 2008 měla obec 288 obyvatel (140 mužů, 148 žen), z celkového počtu občanů bylo pouze 50 osob mladších 15 let. V roce 2020 měla obec už 378 obyvatel - 184 mužů, 194 žen, z toho 74 mladistvých do 15 let.

Na druhém grafu je jasně patrné, že obec je vyhledávanou lokalitou pro bydlení a proto má vysoký podíl přistěhovalých občanů.

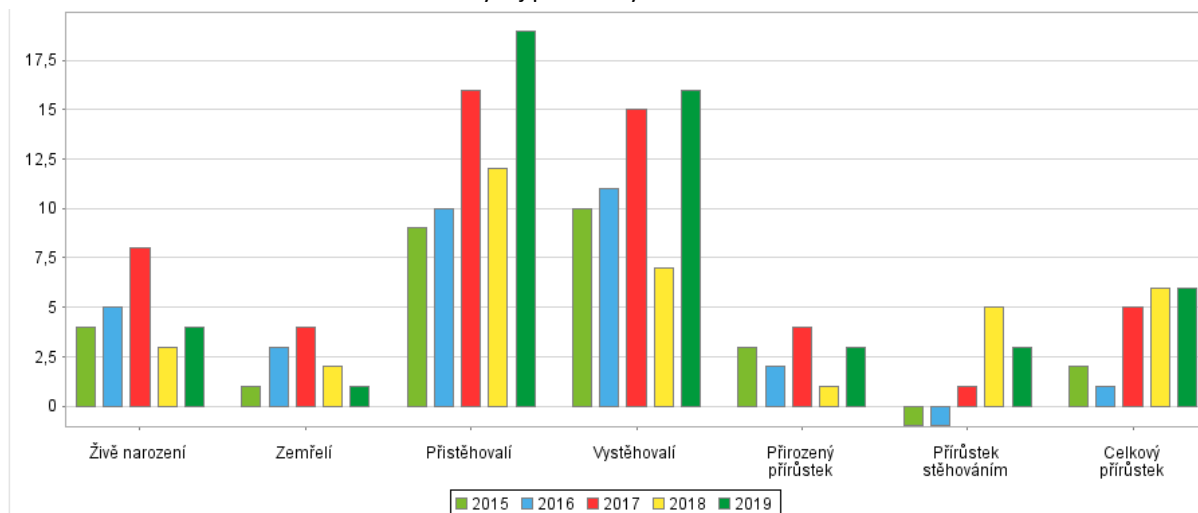
Graf č. 1 Vývoj počtu obyvatel obce 2008-2020



Zdroj: <http://www.lags.cz/obec.php?id=4943>



Graf č. 2: Vývoj počtu obyvatelstva 2015-2019

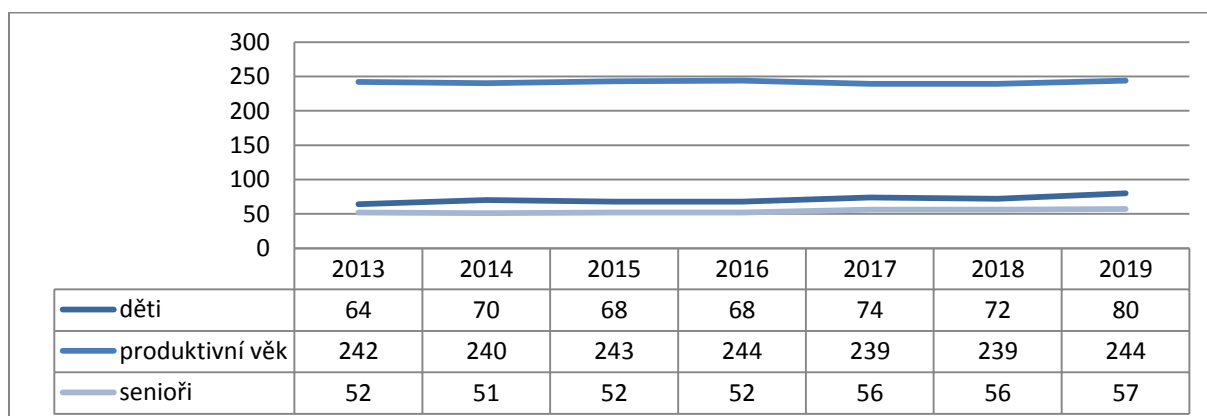


Zdroj: <http://www.lags.cz/>

## Věková struktura obyvatel obce

Největší část obyvatelstva obce zastupují osoby v produktivním věku tedy od 15 do 65 let. Tato skupina si v průběhu let drží stabilní křivku bez výrazných výkyvů. Z grafu je však patrné, že se mírně zvyšuje počet dětí ve věku do 15 let a seniorů starších 65 let. Z dlouhodobého hlediska zastoupení dětí v obci převyšuje počet seniorů.

Graf č. 3: Věková struktura obyvatel



Zdroj: ČSU, vlastní tvorba

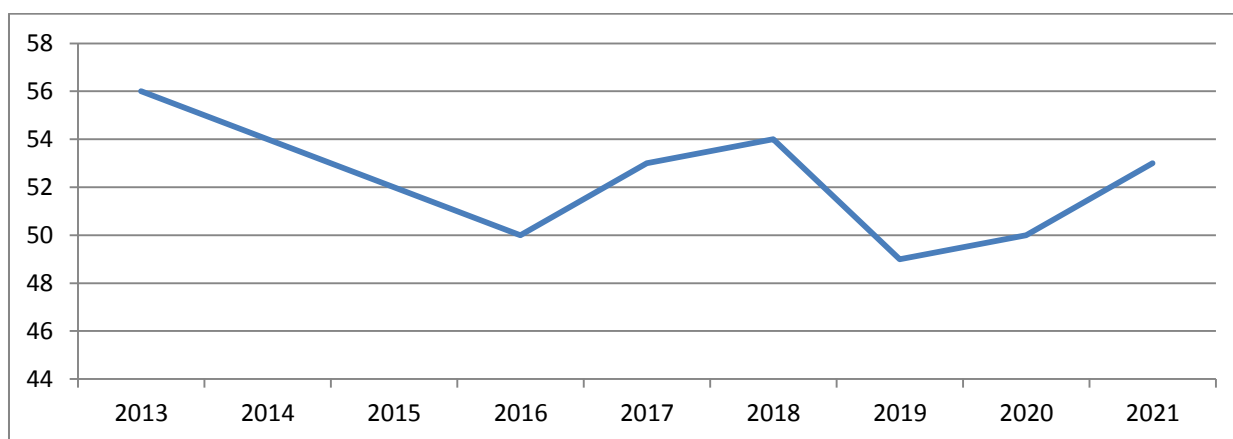
### 3. Hospodářství

V této kapitole jsou analyzovány popisné a vývojové charakteristiky místní ekonomiky obce. Jedná se o analýzu podnikatelských subjektů zaměstnanosti, resp. nezaměstnanosti.

#### Počet aktivních podnikatelských subjektů v obci k 31. 12. 2020

Z níže uvedeného grafu je patrný mírný pokles aktivních podnikatelských subjektů v obci. V posledních dvou letech se tato klesající křivka začíná zvedat a aktivních podnikatelských subjektů postupně přibývá.

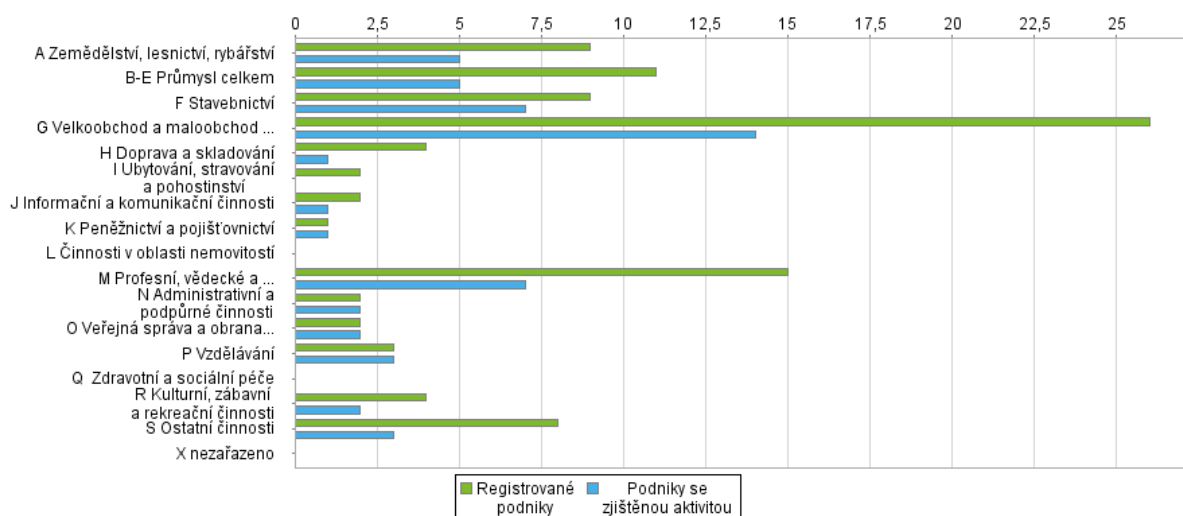
Graf č. 4: Počet aktivních podnikatelských subjektů



Zdroj: ČSU, vlastní zpracování

V obci se nachází různá zastoupení podnikatelských subjektů podle klasifikace ekonomických činností (CZ – NACE). Údaje jsou platné k 31. 12. 2020.

Graf č. 5: Klasifikace ekonomických činností v obci



Zdroj: [https://vdb.czso.cz/vdbvo2/faces/cs/index.jsf?page=profil-uzemi&uzemiprofil=31588&u=\\_\\_VUZEMI\\_\\_43\\_\\_541371#](https://vdb.czso.cz/vdbvo2/faces/cs/index.jsf?page=profil-uzemi&uzemiprofil=31588&u=__VUZEMI__43__541371#)

## Nezaměstnanost

V grafu jsou uvedeny počty osob nezaměstnaných v průběhu období od 1. 1. 2014 do 1. 1. 2021. Z grafu vyplývá, že od roku 2014 do roku 2019 klesal počet nezaměstnaných osob z 20 na 2 osoby. Od roku 2019 dochází k mírnému nárůstu počtu nezaměstnaných osob celkově na 8 občanů obce. V porovnání míry nezaměstnanosti roku 2014 a 2021 klesla tato křivka na polovinu.

Graf č. 6: Vývoj nezaměstnaných osob na území obce Suchodol



Zdroj: <http://www.lags.cz/obec.php?id=4943>

## 4. Infrastruktura

**V této kapitole jsou analyzovány tři základní infrastrukturní oblasti - občanská, technická a dopravní na území obce.**

Obec má platný územní plán, který řeší správu dvou katastrálních území o rozloze 650 ha.

### Občanská vybavenost

Obec má tři druhy ploch občanského vybavení:

- Veřejná infrastruktura - Do této části jsou zahrnuty plochy se stavbami, jejichž účel by měl být podržen i do budoucna (multifunkční budova – OÚ, hospoda, drobná provozovna, byty a hasičská zbrojnice, obchod, základní a mateřská škola).
- Sport - zahrnuje stávající areál dětského a víceúčelového hřiště
- Kostel, hřbitov

Obec dále zřizuje sbor dobrovolných hasičů dle zákona o požární ochraně. Jedná se o jednotku požární ochrany V.

## Technická infrastruktura

Obě obce jsou odkanalizované do místní čistírny odpadních vod prostřednictvím splaškové kanalizace. Dešťová kanalizace je rozvedena ve vnitřní části obce, v okrajových částech není vedena. V případě dalšího rozvoje obce je nutné intenzifikovat čistírnu odpadních vod. Převážná část obce je plynofikována. Dále se v obci nachází veřejné osvětlení.

## Dopravní infrastruktura

Obec Suchodol leží mimo hlavní silniční a železniční trasy, na území obce se však nachází Letiště Příbram. S katastrálním územím obce sousedí dálnice D4 Praha-Strakonice.

Dopravní kostrou území je silnice III. třídy č. III/11417 spojující Suchodol s částí Líha, okolními obcemi a nejbližšími městy Příbram a Dobříš. Naměřená intenzita dopravy ze sčítání v roce 2016 řešené komunikace se řadí mezi silnice s intenzitou dopravy v rozsahu 1001 – 3000 vozidel za 24 h.

Místní komunikační síť – Systém místních komunikací zpřístupňuje všechny pozemky v zastavěném území.

Obrázek č. 7: Intenzita dopravy



Zdroj: <http://scitani2016.rsd.cz/pages/map/default.aspx>

Účelové komunikace – Účelovými komunikacemi jsou především polní a lesní cesty, účelovému provozu při obsluze zemědělského a lesního fondu však z části slouží i silnice a místní komunikace v obci. Cesty zajišťují průchodnost krajinou a jsou také turistickými a cykloturistickými trasami v území.

Autobusová doprava – dopravu v obci zajišťují linky, které jezdí ve směru: Příbram, Dobříš, Praha.

Pěší a cyklistická doprava – Pěší a cyklistická doprava ve smíšeném provozu chodců a vozidel probíhá po místních komunikacích a účelových cestách. Obcí Suchodol neprochází žádná turistická trasa značená Klubem českých turistů.

## 5. Vybavenost obce

**Tato kapitola soustřeďuje oblast bydlení a bytového fondu, školství, zdravotní a sociální péče na území obce Suchodol.**

### Bydlení a bytový fond

V letech 2008 až 2019 bylo na území obce celkem dokončeno 27 bytů, z toho 26 bytů bylo v rodinných domech. Z tabulky vyplývá, že o bydlení v obci je stále zájem a jednoznačně převažuje zájem o individuální bydlení v rodinných domech.

Tabulka č. 2: Počet přírůstku dokončených bytů v letech 2008-2019 včetně bytů v rodinných domech

2008	2009	2010	2011	2012	2013	2014	2015	2016	2017	2018	2019
6	1	0	2	1	3	2	0	4	2	3	3

Zdroj: <https://vdb.czso.cz/>

### Zdravotnictví a sociální péče

V obci Suchodol není registrované žádné zdravotnické zařízení. Obyvatelé obce navštěvují ambulance zdravotnických zařízení převážně v okresním městě Příbram, či městě Dobříš. Sociální péči obec nezabezpečuje, řeší ji taktéž příslušný odbor města Příbram. Obec však provozuje 4 byty v multifunkční budově. Z toho je jeden využíván jako sociální byt, další dva jsou startovacími byty a poslední slouží k běžnému pronájmu.

## 6. Životní prostředí

**Tato kapitola shrnuje problematiku ochrany životního prostředí a související faktory.**

### Struktura půdního fondu

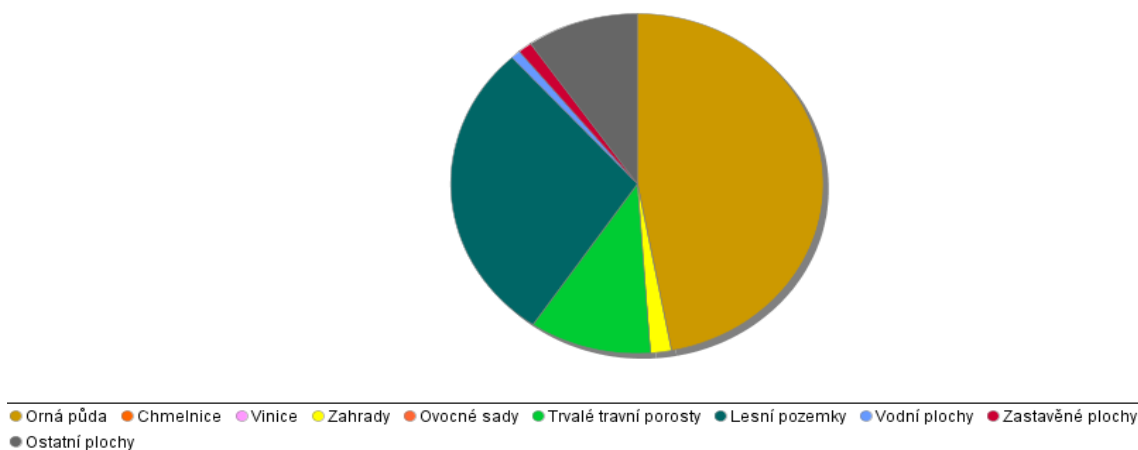
Celková výměra pozemků je 647,66 ha. Orná půda zaujímá 304,92 ha plochy, lesy tvoří 186,73 ha plochy.

Zemědělská půda se v obci rozprostírá 385,14 ha a dělí na ornou půdu v rozsahu 304,74 ha, chmelnice, vinice, zahrady tvoří 11,47 ha, ovocné sady a trvalý travní porost 68,92 ha.

Nezemědělská půda zaujímá menší část celkové výměry pozemků ve výši 262,53 ha a dělí se na lesní pozemky v 186,73 ha, vodní plochu 5,47 ha, zastavěnou plochu a nádvoří 7,91 ha a na ostatní plochy 69,95 ha.

Z níže uvedeného grafu vyplývá, že na území obce Suchodol převažuje zemědělská půda s 385,14 ha nad nezemědělskou půdou se 262,53 ha.

Graf č. 6 Struktura půdního fondu



Zdroj: <https://vdb.czso.cz/>

## 7. Správa obce

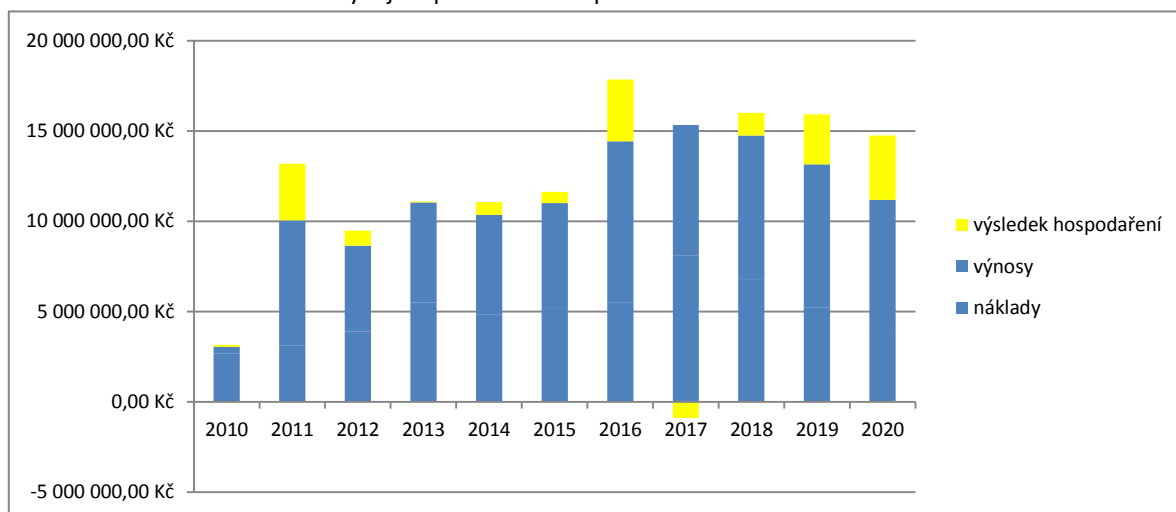
**Tato kapitola shrnuje záležitosti administrativní správy obce, problematiku samosprávného hospodaření obce a členství obce v orgánech a organizacích.**

Obec Suchodol má obecní zastupitelstvo, které je tvořeno 7 členy volenými v roce 2018. Dále má obec zřízen finanční, kulturní a kontrolní výbor. Předsedu jednotlivých výborů zastupuje vždy člen zastupitelstva obce.

### Hospodaření obce

Obec Suchodol každoročně hospodaří s rozpočtem, který je sestavován a naplňován jako přebytkový, což se dlouhodobě daří z důvodu získaných investičních a neinvestičních dotací.

Graf č. 7 Vývoj rozpočtového hospodaření obce v letech 2010-2020



Zdroj: vlastní zpracování, <https://monitor.statnipokladna.cz>

## Členství obce v orgánech a organizacích

### Dobrovolný svazek obcí ORP Příbram

Dobrovolný svazek obcí ORP Příbram byl založen na ustavující Valné hromadě, dne 23. září 2015 na základě Smlouvy o zřízení dobrovolného svazku obcí ORP Příbram. Zakladateli jsou obce Bohostice, Dolní Hbity, Drásov, Dubno, Hvoždany, Láz, Obecnice, Obory, Pečice, Příbram, Radětice, Sedlice, Vrančice, Vranovice. Dobrovolný svazek obcí ORP Příbram, byl zapsán na základě rozhodnutí Krajského úřadu Středočeského kraje pod registračním číslem 338/2015/PB do rejstříku dobrovolných svazků obcí, se vznikem dne 26. 10. 2015. Hlavní činnost svazku je zaměřena zejména na výkon činností směřujících k systematickému a efektivnímu rozvoji zájmového území, ochranu a prosazování společných zájmů členských obcí a jejich spolupráci při rozvíjení činností rozličných aktivit.



Zdroj: <https://www.dsopribram.cz/>

### MAS Brdy, z. ú.

Místní akční skupina (dále jen „MAS“) Brdy byla založena dne 4. 3. 2014 zakládací listinou o ústavu, kterou uzavřeli zakladatelé podle § 402 a násl. zákona č. 89/2012 Sb., občanský zákoník. Zakladateli jsou Městys Jince a obec Obecnice. Organizace je tvořena na základě partnerství mezi subjekty veřejnými a soukromými v podobě firem, spolků atd.

Území působnost MAS se rozkládá na 25 katastrálních území členských obcí.

Organizace zastupuje organizační složku bez právní subjektivity zaměřené na rozvoje území v podobě rozdělování dotací v území dle zpracované strategie.



Zdroj: <http://masbrdy.cz/doku.php>

## **Svaz měst a obcí České republiky**

Do působnosti Svazu měst a obcí ČR spadá široké spektrum aktivit. Každodenní práce Svazu je zaměřena především na legislativní činnost v různých oblastech, zejména v oblasti financování obcí, dále pak například v oblasti regionálního rozvoje a rozvoje venkova, bezpečnosti, dopravy, energetiky, školství, kultury, oblasti sociální aj. Svaz ale nevyvíjí aktivity pouze na domácím poli. Svou pozornost směřuje i do zahraničí. Spolu s dalšími asociacemi se snaží ovlivňovat podobu evropské legislativy a politik ve prospěch měst a obcí. Aktivně se účastní činnosti Evropské rady obcí a regionů (CEMR), Výboru regionů (CEMR) a Kongresu místních a regionálních orgánů při Radě Evropy (CLRAE). Je zapojen i ve Světové organizaci měst a samospráv (UCLG) a v Evropské sociální síti (ESN).



Zdroj: <https://www.smocr.cz/>



## A.2 Východiska pro návrhovou část – SWOT analýza

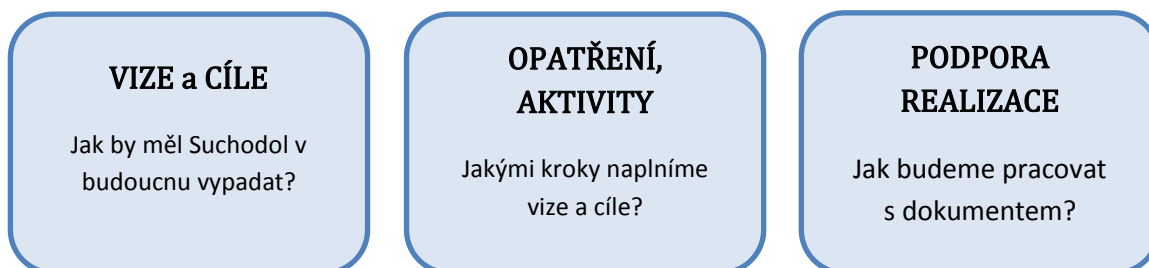
Analýza vnitřního prostředí	
Silné stránky	Slabé stránky
<ul style="list-style-type: none"> <li>- průměrná životní úroveň</li> <li>- krásná Podbrdská krajina</li> <li>- potenciál členité krajiny</li> <li>- dopravní obslužnost a autobusové spojení</li> <li>- občanská vybavenost (mateřská a základní škola, obchod, hospoda, dětské hřiště, sportoviště, hřbitov)</li> <li>- technická infrastruktura (plynovod, splašková kanalizace, čistírna odpadních vod, veřejné osvětlení)</li> <li>- aktivní samospráva</li> <li>- spolupráce s okolními obcemi a dalšími subjekty (DSO ORP Příbram, MAS Brdy)</li> <li>- pravidelná údržba a revitalizace zeleně a zajištění úklidu obce</li> </ul>	<ul style="list-style-type: none"> <li>- nedostatek pracovních míst v obci</li> <li>- úbytek pracovníků v zemědělství</li> <li>- stagnující podnikání</li> <li>- kapacita MŠ a ZŠ a nevyhovující zázemí v podobě kuchyně a jídelny, šaten a zázemí pro personál</li> <li>- neekologické vytápění</li> <li>- bezpečnost chodců a cyklistů</li> <li>- špatný stav komunikací v okrajových částech obce včetně dešťové kanalizace</li> <li>- technická infrastruktura není zavedena ve všech částech obce</li> <li>- špatný stav polních a lesních cest</li> <li>- vybavenost JPO V</li> <li>- není zajištěna bezbariérovost veřejných budov</li> </ul>
Analýza vnějšího prostředí	
Příležitosti	Hrozby
<ul style="list-style-type: none"> <li>- blízkost města Příbram a Dobříš</li> <li>- dopravní obslužnost (dálnice D4)</li> <li>- vytváření přítažlivých podmínek pro podnikání</li> <li>- komunitní plánování a projednávání s občany</li> <li>- fungování společenských organizací a zájmových skupin</li> <li>- veřejná podpora občanů</li> <li>- zastavbové a zastavitelné území</li> <li>- vytvoření podmínek pro společenské vyžití a pro udržení mladé generace v obci,</li> <li>- využití dotačních možností pro obce</li> <li>- kvalitní vysokorychlostní internetové připojení na celém území obce</li> <li>- vyhodnocování a zefektivňování systému odpadového hospodářství včetně bioodpadu, intenzivnější osvěta v oblasti třídění odpadů</li> </ul>	<ul style="list-style-type: none"> <li>- zvyšující se doprava (silnice III. třídy)</li> <li>- zhoršující se technický stav krajských komunikací (III. třída)</li> <li>- způsob financování obcí (vývoj ekonomiky)</li> <li>- přenášení zátěže státu na obec (byrokracie)</li> <li>- snižování funkce samosprávy (rozhodování obce)</li> <li>- pasivita ve veřejné správě</li> <li>- sociální vyloučení stárnoucí generace pro nedostupnost potřebných služeb</li> <li>- Stárnutí obyvatel (převažující starší obyvatelstvo, nedostatečná kapacita služeb v péči o seniory, odchod mladé generace)</li> <li>- Neschopnost občanů řádně třídit odpad</li> </ul>

## B. NÁVRHOVÁ ČÁST

Návrhová část dokumentu popisuje směřování obce na základě definované vize a cílů včetně konkrétních opatření a aktivit, prostřednictvím kterých bude naplněna budoucí pozice obce.

Jsou zde popsány také odpovědnosti za plnění programu včetně monitoringu a reportingu.

Graf č. 8 Grafické zobrazení návrhové části



### B.1 Strategická vize

Vize představuje žádoucí stav, ke kterému by se v horizontu do roku 2030 měla obec přiblížit, v ideálním případě jej reálně dosáhnout.

**„Vizí budoucího Suchodolu a Lihy je obec úspěšná, prosperující a přitažlivá pro své občany i návštěvníky, obce úhledně upravená, čistá pro bydlení a trávení volného času.“**

### B.2 Cíle, opatření a aktivity

Pro následující období si obec vytyčila několik strategických cílů zaměřených na zlepšení podmínek pro život v obci, pečování o krajinu, podporování společenského a kulturního vyžití obyvatel a vzájemnou komunikaci, v neposlední řadě také zaměření na podporu a monitorování územního rozvoje obce. Na základě situační analýzy a SWOT analýzy obce bylo stanoveno pět oblastí řešení (strategické cíle).

**Souhrn cílů:**

**Cíl 1 „Rozvinutá a bezpečná infrastruktura v obci“**

**Cíl 2 „Zajištění kvalitní občanské vybavenosti a podpora kvality života“**

**Cíl 3 „Péče o životní prostředí na území obce“**

**Cíl 4 „Aktivní, spolupracující a soudržná komunitní obec“**

**Cíl 5 „Vyvážený územní rozvoj obce“**

## ***Cíl 1 „Rozvinutá a bezpečná infrastruktura v obci“***

Cílem je zajistit rozvinutou a bezpečnou obec v oblasti pohybu obyvatel za objekty občanské vybavenosti, za zaměstnáním, vzděláním, sociální infrastrukturou, kulturou a jinými aktivitami. Dále také zajistit moderní a kvalitní technické zázemí pro udržitelný rozvoj obce, kvalitní podmínky pro život obyvatel a pro bydlení.

Cíl 1 je rozdělen na 2 opatření. Obě jsou zaměřeny na rozvoj infrastruktury v obci, nicméně každý z jiného pohledu.

### **Opatření 1.1 Bezpečná a provázaná dopravní infrastruktura**

Podporované aktivity jsou cíleny na zajištění bezpečné a provázané liniové dopravní infrastruktury zaměřené na vybudování, modernizaci či rekonstrukci komunikací, chodníků včetně prvků zvyšující bezpečnost dopravy a prvků určených pro osoby s omezeným pohybem a orientací. Dále jsou do opatření řazeny cyklotrasy nebo stezky.

### **Opatření 1.2 Moderní a kvalitní technická infrastruktura**

Podporované aktivity jsou směřovány na zajištění moderní a kvalitní liniové technické infrastruktury, konkrétně inženýrských sítí (vodovod, čistírna odpadních vod, kanalizace, elektrické vedení, plyn). Zaměřují se na vybudování, modernizaci, rekonstrukci inženýrských sítí či intenzifikace čistírny odpadních vod.

## ***Cíl 2 „Zajištění kvalitní občanské vybavenosti a podpora kvality života“***

Cílem je zajistit dostupnou občanskou vybavenost a tím podpořit hodnotný život obyvatel v podobě kvalitní vzdělávací infrastruktury zajišťující rovné příležitosti ve vzdělávání a kvalitní infrastruktury v oblasti sociální, kulturní, rekreační a sportovní vedoucí k posílení komunitních základů. Dále je cílem posílit ochranu obyvatel a majetku. Nedílnou součástí jsou aktivity zaměřené na péči a údržbu o danou infrastrukturu.

Cíl 2 je rozdělen na 2 opatření. Obě jsou zaměřeny na objekty občanské vybavenosti – první na oblast vzdělávání a druhý je směřován na zbylé oblasti.

### **Opatření 2.1 Kvalitní a dostupné předškolní a základní vzdělávání včetně podpory aktivit pro předškolní a školní věk v obci**

Podporované aktivity jsou orientovány na zajištění kvalitní a dostupné vzdělávací infrastruktury určené pro děti předškolního věku a děti prvního stupně základní školy, dále na zabezpečení vyhovující podmínek pro pedagogické i nepedagogické pracovníky včetně odpovídajícího zázemí a venkovních prostorů.

### **Opatření 2.2 Podpora a rozvoj další občanské vybavenosti (ochrana obyvatel, kultura, sport, veřejná správa apod.)**

Podporovány jsou aktivity směřující na rozvoj infrastruktury občanské vybavenosti využívané na zajištění aktivity v oblasti kultury, sportu, náboženství, tradic, ale i veřejné správy. Nedílnou součástí je podpora ochrany obyvatelstva a majetku.

### ***Cíl 3 „Péče o životní prostředí na území obce“***

Cíl je zaměřen na udržení a další zlepšování kvality životního prostředí jako celku a jeho složek. Cílí také na udržitelný rozvoj, který se snaží odstranit nebo zmírnit negativní projevy dosavadního způsobu vývoje lidského života na životní prostředí, se kterým jsou lidé ve stálé interakci.

Cíl 3 je rozdělen na 2 opatření. První řeší zeleň a vodní plochy včetně následné péče a údržby, druhý je směřován na odpadové hospodářství.

#### **Opatření 3.1 Ochrana a péče o rozmanité životní prostředí v intravilánu a extravilánu obce včetně vodní plochy**

Podporované aktivity jsou směřovány na ochranu, péči a údržbu o krajinu v intravilánu a extravilánu obce a také na krajínovtvorbu. Dále je řešena i podpora vodních ploch včetně péče a údržby.

#### **Opatření 3.2 Moderní odpadové hospodářství**

Aktivity jsou orientovány na podporu předcházení vzniku odpadu, k opětovnému použití nebo recyklaci či odstranění.

### ***Cíl 4 „Aktivní, spolupracující a soudržná komunitní obec“***

Zacílení je směřováno na aktivní, spolupracující a soudržnou obec s využitím vzájemné kooperace místních aktérů a obyvatel pro tvorbu komunitní základy v oblasti spolkové, zájmové, kulturní a sportovní, dále také na veřejnou správu a její spolupráce s podnikatelským a občanským sektorem.

Cíl 4 je rozdělen na 3 opatření.

#### **Opatření 4.1 Spolková a zájmová činnost**

Podporované aktivity jsou zaměřeny na drobnou hmotnou a nehmotnou podporu činností spolkové a zájmové činnosti aktérů v území obce.

#### **Opatření 4.2 Moderní a otevřená veřejná správa a samospráva**

Podporované aktivity jsou cíleny na zajištění moderní a otevřené obce vůči obyvatelům a další aktérům včetně zajištění odpovídající podmínek pro práci ve veřejné správě.

#### **Opatření 4.3 Aktivní komunitní spolupráce obce napříč podnikatelským a občanským sektorem**

Podporované aktivit směřují na spolupráci napříč podnikatelským a občanským sektorem, jsou zaměřeny na zapojení a aktivizaci všech skupiny obyvatel, spolků a sdružení s cílem zkvalitnit život v obci.

## ***Cíl 5 „Vyvážený územní rozvoj obce“***

Cíl je zaměřen na vyvážený rozvoj území obce a jeho souvislostí, zejména na vztahy k územnímu plánování, regionálnímu rozvoji, životnímu prostředí, ekonomice a společnosti. Rozvoj má zachovávat možnosti uspokojování základních životních potřeb a přitom nesnižovat rozmanitost přírody a zachovávat přirozené funkce ekosystémů.

### **Opatření 5.1 Průběžné vyhodnocování územního rozvoje obce**

Podporované aktivity jsou cíleny na průběžné vyhodnocení územního rozvoje obce a plnění plánu.

### ***Rozvojové aktivity***

Podporované aktivity jednotlivých opatření a cílů jsou zobrazeny v přílohách Plánu rozvoje obce Suchodol.

## B.3 Podpora realizace programu

### **Realizace Programu rozvoje obce Suchodol**

Za zajištění realizace programu rozvoje je zodpovědný starosta, místostarosta a zastupitelstvo. Zastupitelstvo, starosta, místostarosta obce koordinuje všechny činnosti a aktivity, které povedou k naplnění Programu rozvoje obce.

### **Monitoring plnění Programu rozvoje obce**

Sledování bude probíhat prostřednictvím Zprávy o plnění, která bude přednesena na zastupitelstvu obce vždy k 31.12. Za zpracování zprávy o plnění je zodpovědný starosta obce, který zajišťuje sběr dat potřebný pro monitoring a hodnocení plnění. Hodnocení plnění probíhá na zastupitelstvu obce.

### **Aktualizace**

Za aktualizaci dokumentu je zodpovědný starosta. Aktualizace probíhá na základě dané situace a také na základě připomínek a námětů, které se v průběhu realizace vyskytnou. Starosta zodpovídá za přípravu aktualizací, souhrnů a dalších podkladů pro vyhodnocování programu. Případná aktualizace proběhne na základě Zprávy o plnění Programu rozvoje obce Suchodol a to maximálně jednou ročně.

### **Zpřístupnění dokumentu**

Dokument bude zveřejněn na internetových stránkách obce a zároveň bude k nahlédnutí, případně i k zapůjčení v listinné podobě na obecním úřadě.

## **C PŘÍLOHOVÁ ČÁST**

Na dokument navazují jednotlivé přílohy s přehledem konkrétních rozvojových aktivit (tzv. projektových záměrů) navazujících na jednotlivé opatření a strategické cíle Plánu rozvoje obce Suchodol.