

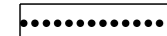
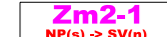









LEGENDA:

-  HRANICE ŘEŠENÉHO ÚZEMÍ OBCE
-  HRANICE ZASTAVĚNÉHO ÚZEMÍ V PLATNÉM ÚZEMNÍM PLÁNU
AKTUALIZACE ZASTAVĚNÉHO ÚZEMÍ (stav k 19. 8. 2021)
-  HRANICE PLOCH ZMĚN
-  OZNAČENÍ ZASTAVITELNÉ PLOCHY, KÓD PLOCHY, (s) - stav, (n) - návrh
-  ZASTAVITELNÁ PLOCHA - NÁVRH ZÁBORU ZPF
III. TR. OCHRANY DLE BPEJ
-  OZNAČENÍ RUŠENÝCH ZASTAVITELNÝCH PLOCH
-  RUŠENÉ ZASTAVITELNÉ PLOCHY
-  HRANICE BPEJ
-  KÓD A TŘÍDA OCHRANY DLE BPEJ
-  PLOCHY PUPFL
-  PÁSMO 50 m OD OKRAJE LESA

OZNAČENÍ VÝŘEZU
V RÁMCI ŘEŠENÉHO ÚZEMÍ
OBCE SUCHODOL

kat. úz.
Liha

kat. úz.
Suchodol

ZÁZNAM O ÚČINNOSTI ZMĚNY Č. 2 ÚZEMNÍHO PLÁNU SUCHODOL

správní orgán, který změnu úz. plánu vydal usnesením č. datum nabytí účinnosti změny úz. plánu

Zastupitelstvo obce Suchodol

oprávněná úřední osoba pořizovatele podpis razítko

Emil Tabaček,
starosta obce Suchodol

Obecní úřad Suchodol,
Suchodol č. p. 8
261 01 Příbram

**ZMĚNA Č. 2 ÚZEMNÍHO PLÁNU
SUCHODOL**

(zkrácené pořizení)

číslo / název výkresu měřítko datum

06 PŘEDPOKLÁDANÉ ZÁBORY ZPF 1 : 5 000 10/2021

objednatel / pořizovatel zpracovatel autorizační razítko

OBEC SUCHODOL
Suchodol č. p. 8
262 01 Příbram

ING. ARCH. MILAN SALABA
Štefánikova 77/52
150 00 Praha 5

Emil Tabaček,
starosta obce,
určený zastupitel

Ing. arch. Milan Salaba
(č. aut. ČKA 1467)

OÚ Suchodol prostřednictvím
výkonného pořizovatele:
Ing. Miroslav Sládek

Ing. Štěpán Vizina
Mgr. Petr Koloušek

