


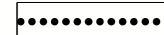
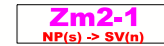



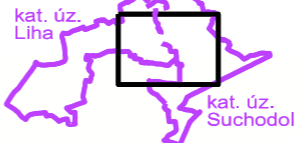


**LEGENDA:**

-  HRANICE ŘEŠENÉHO ÚZEMÍ OBCE
-  HRANICE ZASTAVĚNÉHO ÚZEMÍ V PLATNÉM ÚZEMNÍM PLÁNU
-  AKTUALIZACE ZASTAVĚNÉHO ÚZEMÍ (stav k 19. 8. 2021)
-  HRANICE PLOCH ZMĚN
-  OZNAČENÍ PLOCH ZMĚN, KÓD PLOCHY, (s) - stav, (n) - návrh
-  SV - PLOCHY SMÍŠENÉ OBYTNÉ - VENKOVSKÉ
-  RUŠENÉ ZASTAVITELNÉ PLOCHY
-  AKTUALIZACE ZASTAVĚNÝCH PLOCH (PŘEVEDENÍ PLOCH "SV" DO STAVU)

OZNAČENÍ VÝŘEZU  
V RÁMCI ŘEŠENÉHO ÚZEMÍ  
OBCE SUCHODOL



**ZÁZNAM O ÚČINNOSTI ZMĚNY Č. 2 ÚZEMNÍHO PLÁNU SUCHODOL**

správný orgán, který změnu úz. plánu vydal      usnesením č.      datum nabytí účinnosti změny úz. plánu

Zastupitelstvo obce Suchodol

oprávněná úřední osoba pořizovatele      podpis      razítko

Emil Tabaček,  
starosta obce Suchodol

Obecní úřad Suchodol,  
Suchodol č. p. 8  
261 01 Příbram

(zkrácené pořizování)

číslo / název výkresu      měřítko      datum

02 Hlavní výkres (výřez ř. ú.)      1 : 5 000      10/2021

objednatel / pořizovatel      zpracovatel      autorizační razítko

OBEC SUCHODOL  
Suchodol č. p. 8  
262 01 Příbram

ING. ARCH. MILAN SALABA  
Štefánikova 77/52  
150 00 Praha 5

Emil Tabaček,  
starosta obce,  
určený zastupitel

Ing. arch. Milan Salaba  
(č. aut. ČKA 1467)

OÚ Suchodol prostřednictvím  
výkonného pořizovatele:  
Ing. Miroslav Sládek

Ing. Štěpán Vizina  
Mgr. Petr Koloušek

**ZMĚNA Č. 2 ÚZEMNÍHO PLÁNU  
SUCHODOL**

