



















LEGENDA:

-  HRANICE ŘEŠENÉHO ÚZEMÍ (OBCE)
-  ZASTAVĚNÉ ÚZEMÍ K 1. 8. 2012
-  INVESTICE DO PŮDY ZA ÚČELEM ZVÝŠENÍ ÚRODNOSTI
-  LINIOVÉ MELIORACE
-  HRANICE BPEJ
-  6.27.11 KÓD BPEJ
-  TŘÍDA OCHRANY DLE BPEJ
-  KÓD FUNKCE - DLE VYMEZENÍ ÚZEMNÍM PLÁNEM
- UZNAČENÍ PLOCH ZÁBORŮ**
-  NOVÉ ZASTAVITELNÉ PLOCHY - PŘEDMĚT ZMĚNY č. 1
-  OZNAČENÍ NOVÝCH PLOCH - PŘEDMĚTU ZMĚNY č. 1
- TŘÍDY OCHRANY DLE BPEJ**
-  I. TŘÍDA OCHRANY DLE BPEJ
-  II. TŘÍDA OCHRANY DLE BPEJ
-  III. TŘÍDA OCHRANY DLE BPEJ
-  IV. TŘÍDA OCHRANY DLE BPEJ
-  V. TŘÍDA OCHRANY DLE BPEJ
-  POZEMKY URČENÉ K PLNĚNÍ FUNKCI LESA
-  VODNÍ PLOCHY
-  OSTATNÍ PLOCHY (NEZEMĚDĚLSKÉ)

ÚZEMNÍ PLÁN
SUCHODOL
ZMĚNA č. 1

Změnu č. 1 Územního plánu Suchodol vydalo Zastupitelstvo obce Suchodol dne 04. 03. 2013, usn. č. 3/2013.

číslo a název výkresu:
D1. VÝKRES PŘEDPOKLÁDANÝCH ZÁBORŮ PŮDNÍHO FONDU

projektant: Ing. arch. Milan Salaba autorizovaný architekt Strážovská 713/87, 153 00 Praha 16 atelier: Hládkov 12, 165 00 Praha 6	pořizovatel: Městský úřad Příbram Odbor koncepce a rozvoje města 281 19 Příbram I Tyršova 108	objednatel: Obec Suchodol 281 01 Příbram starosta obce: Emil Tabaček	číslo paré: měřítko: 1 : 5 000 datum: 03 / 2013
---	--	--	---