





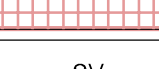


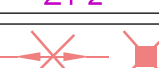





LEGENDA:

-  HRANICE ŘEŠENÉHO ÚZEMÍ (OBCE)
-  ZASTAVĚNÉ ÚZEMÍ K 1. 8. 2012
- ZMĚNA VYMEZENÍ PLOCH S ROZDÍLNÝM ZPŮSOBEM VYUŽITÍ:**
-  ZASTAVITELNÉ PLOCHY DLE PLATNÉHO ÚP
-  OZNAČENÍ ZASTAVITELNÝCH PLOCH DLE PLATNÉHO ÚP
-  NOVÉ ZASTAVITELNÉ PLOCHY - PŘEDMĚT ZMĚNY č. 1
-  FUNKCE NOVÝCH PLOCH: SV-SMÍS. OBYTNÉ-VENKOVSKÉ
-  KÓD FUNKCE - DLE VYMEZENÍ PLOCH ÚZEMNÍM PLÁNEM
-  OZNAČENÍ NOVÝCH PLOCH - PŘEDMĚTU ZMĚNY č. 1
- ZMĚNA TECHNICKÉ INFRASTRUKTURY:**
-  NÁVRH ZMĚNY TRASY VN VEDENÍ A UMÍSTĚNÍ TS
-  RUŠENÝ PŮVODNÍ NÁVRH VRCHNÍHO VEDENÍ VN
- ZMĚNA ÚSES:**
-  NÁVRH ÚPRAVY ÚSES - ČÁSTI TRASY LBK
-  RUŠENÝ ÚSEK PŮVODNÍHO NÁVRHU LBK
-  NAVAZUJÍCÍ ČÁSTI ÚSES BEZE ZMĚNY

ÚZEMNÍ PLÁN
SUCHODOL
 ZMĚNA č. 1

Změna č. 1 Územního plánu Suchodol vydala Zastupitelstvo obce Suchodol dne 04. 03. 2013, usn. č. 3/2013.

číslo a název výkresu:
B2. HLAVNÍ VÝKRES - VÝKRES ZMĚN (VÝŘEZ PRO ŘEŠENÉ LOKALITY)

projektant: Ing. arch. Milan Salaba autorizovaný architekt Strážovská 713/87, 153 00 Praha 16 atelier: Hládkov 12, 169 00 Praha 6	pořizovatel: Městský úřad Příbram Odbor koncepce a rozvoje města 261 19 Příbram I Tyršova 108	objednatel: Obec Suchodol 261 01 Příbram starosta obce: Emil Tábáček	číslo paré: měřítko: 1 : 5 000 datum: 03 / 2013
--	---	---	--