










**LEGENDA:**

-  HRANICE ŘEŠENÉHO ÚZEMÍ (OBCE)
-  HRANICE KATASTRÁLNÍCH ÚZEMÍ
-  ZASTAVĚNÉ ÚZEMÍ K 1. 8. 2012
-  ZASTAVITELNÉ PLOCHY DLE PLATNÉHO ÚP VČ. ZMĚNY č.1
-  PLOCHY A KORIDORY S MOŽNOSTÍ VYVLASTNĚNÍ I UPLATNĚNÍ PŘEDKUPNÍHO PRÁVA (dle §170 a § 101 SZ)
-  PLOCHY A KORIDORY POUZE S MOŽNOSTÍ VYVLASTNĚNÍ (dle § 170 SZ) - ÚZEMNÍ PLÁN JE NENAVRHUJE
-  PLOCHY A KORIDORY POUZE S MOŽNOSTÍ UPLATNĚNÍ PŘEDKUPNÍHO PRÁVA (dle § 101 SZ) - ÚZ. PLÁN JE NENAVRHUJE
-  OZNAČENÍ PŮVODNÍCH VEŘ. PROSPĚŠNÝCH STAVEB (DLE ÚP)
-  OZNAČENÍ VEŘ. PROSPĚŠNÝCH STAVEB MĚNĚNÝCH ZMĚNOU č. 1 ÚP

**dopravní infrastruktura:**


**WD1** - místní komunikace v sídlech Suchodol a Líha, v rozvojových lokalitách

**technická infrastruktura:**

- WT1** - trafostanice N-TS1 v prostoru nové zástavby 26 RD - Suchodol
- WT2** - kabelová přípojka VN 22 kV do trafostanice N-TS1
- WT3** - trafostanice N-TS2 v jižní části Suchodola (Změna č. 1: mění se umístění a přívod)
- WT4** - přípojka venkovního vedení VN 22 kV do trafostanice N-TS2 (Změna č. 1: mění se trasa, kabelové vedení místo venkovního)
- WT5** - trafostanice N-TS3 na jižním okraji sídla Líha
- WT6** - přípojka venkovního vedení VN 22 kV do trafostanice N-TS3
- WT7** - středotlaký plynovod doplnění rozvodů v rozvojových lokalitách sídel Suchodol a Líha,
- WT8** - kanalizační řady pro odvádění splaškových vod v sídlech Suchodol a Líha, v rozvojových lokalitách
- WT9** - vedení VVN 110/22 kV v trase Příbram Dobříš (záměr převzat z nadřazené ÚPD ZUR Středočeského kraje)

Územní plán Suchodol vydalo Zastupitelstvo obce Suchodol dne 18. 04. 2008, (nabytí účinnosti 02. 05. 2008)

Změnu č. 1 Územního plánu Suchodol vydalo Zastupitelstvo obce Suchodol dne 04. 03. 2013 usn. č. 3/2013, (nabytí účinnosti 27. 03. 2013)



**ÚZEMNÍ PLÁN**  
**SUCHODOL**  
právní stav po vydání Změny č. 1

číslo a název výkresu:  
**B5. VÝKRES ZMĚN VEŘEJNĚ PROSPĚŠNÝCH STAVEB A OPATŘENÍ VE VEŘ. ZÁJMU (VÝŘEZ)**

projektant: Ing. arch. Milan Salaba autORIZOVANÝ ARCHTEKT Strážovská 713/87, 153 00 Praha 16 atdilar: Štefánikova 52 150 00 Praha 5	pořizovatel: Městský úřad Příbram Odbor koncepce a rozvoje města 261 19 Příbram I Tyršova 108	objednatel: Obec Suchodol 261 01 Příbram starosta obce: Emil Tabaček	číslo paré:  měřítko: 1 : 5 000  datum: 03 / 2013
---	--	--	---